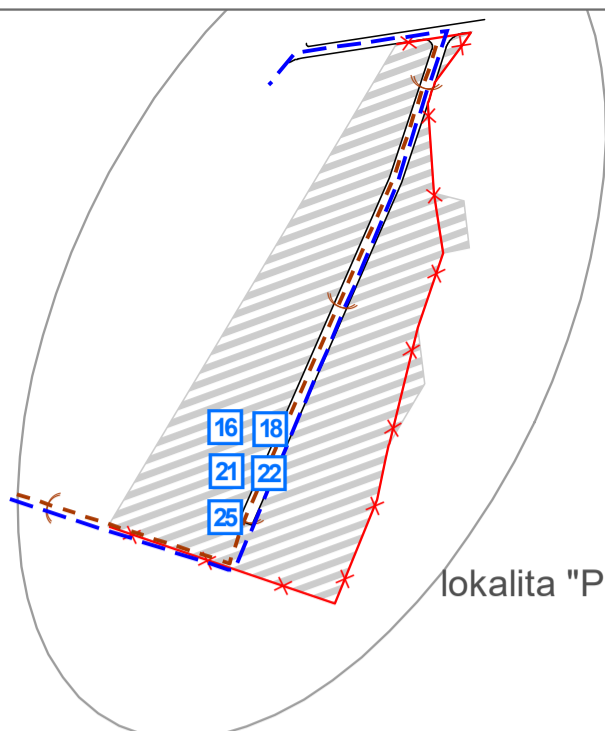


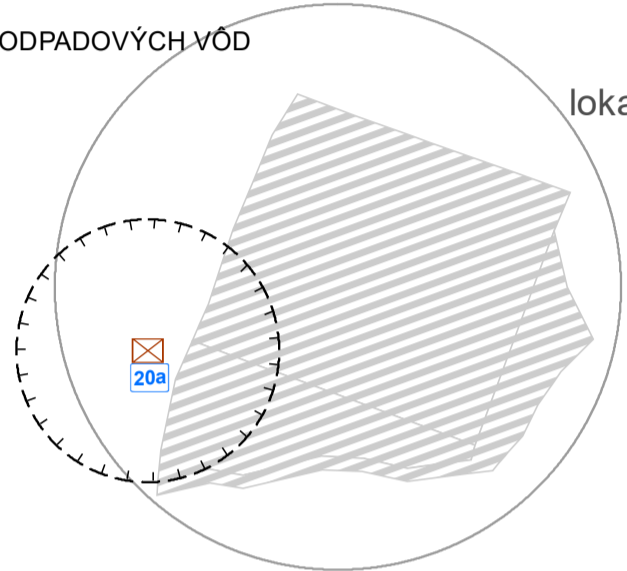
ÚZEMNÝ PLÁN OBCE MIRKOVCE

Zmeny a doplnky č.1

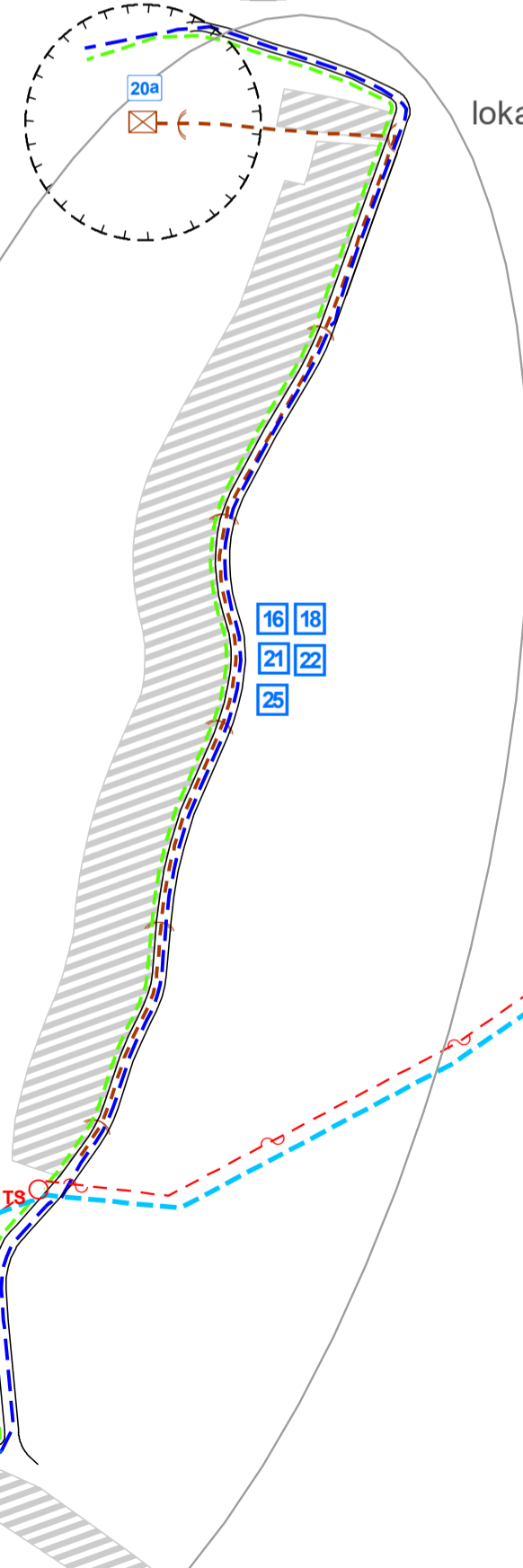
stav	návrh	
		NAVRHOVANÁ HRANICA ZASTAVANÉHO ÚZEMIA
		ZASTAVANÉ ÚZEMIE
		OCHRANNÉ PÁSMO
		VODOVODNÁ SIEŤ
		PRÍVODNÉ VODODOVNÉ POTRUBIE
		KANALIZAČNÁ SIEŤ
		VEDENIE VN 22 KV - KÁBLOVÉ
		STL PLYNOVOD
		TRANSFORMAČNÁ STANICA 22/0,4 KV
		ČISTIAREŇ ODPADOVÝCH VÔD
		VODOJEM



lokality "Potôčky"



lokality "Alaše"



lokality "Dolukonce"

lokality "Dolukonce"
lokality "Alaše"
lokality "Potôčky"

VDJ ŽEHŇA

VDJ Mirkovce 150 m³
332,70 m n.m.
dno 328,6 m n.m.

VDJ Mirkovce II. 150 m³

prívodné vodovod. potrubie
VDJ Mirkovce- VDJ Žehňa DN 150mm

VEREJNOPROSPEŠNÉ STAVBY

- 16. VÝSTAVBA VODOVODNEJ SIEŤE MIRKOVCE
- 18. VÝSTAVBA KANALIZAČNEJ SIEŤE
- 20A. VÝSTAVBA MČOV MIRKOVCE
- 21. ROZŠÍRENIE SIEŤE STL A NTL ROZVODOV PLYNU
- 22. ROZŠÍRENIE ROZVODOV EL. ENERGIE
- 24. REKONŠTRUKCIA A VÝSTAVBA TRAFOSTANÍC
A VN PRÍPOJOK MIRKOVCE
- 25. ROZŠÍRENIE SIEŤE VEREJNÉHO OSVETLENIA
- 31. VÝSTAVBA PRÍVODNÉHO VODOVODU DO VDJ MIRKOVCE
A VDJ ŽEHŇA

ING. ARCH. VIKTOR MALINOVSKÝ
Rázusova 44, 040 01 Košice
mobíl: 0905 435 705
e-mail: malinovskiy@malinovskiy.sk
www.malinovskiy.sk



objednávateľ:	Obec MIRKOVCE
spracovateľ:	ing. arch. Viktor Malinovský
obsah výkresu:	VÝKRES TECHNICKÉHO VYBAVENIA
názov akcie:	ÚZEMNÝ PLÁN OBCE MIRKOVCE ZMENY A DOPLNKY č. 1
mierka 1: 2880	dátum: október 2022