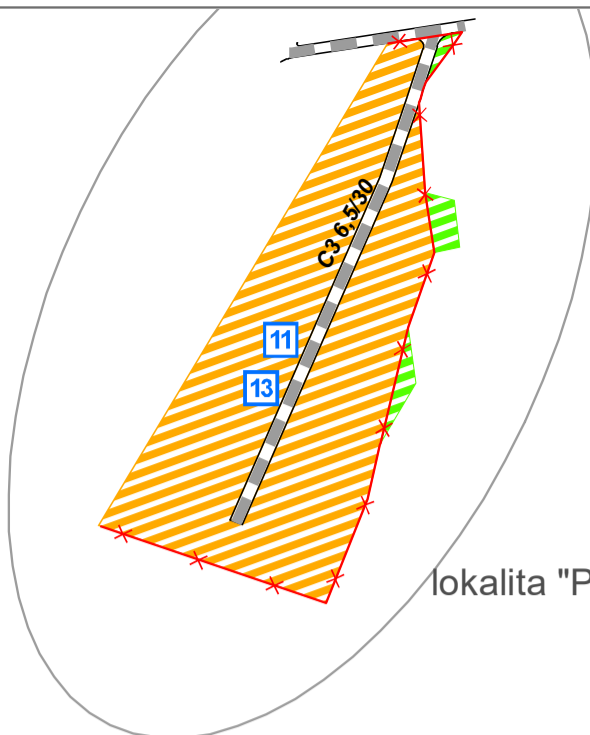
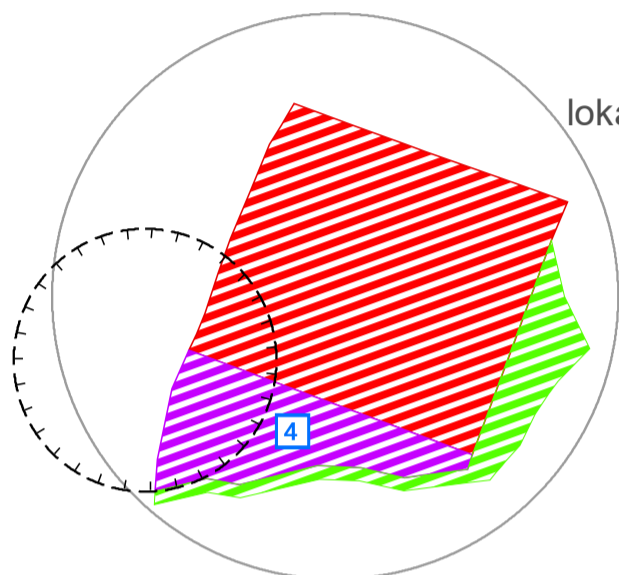


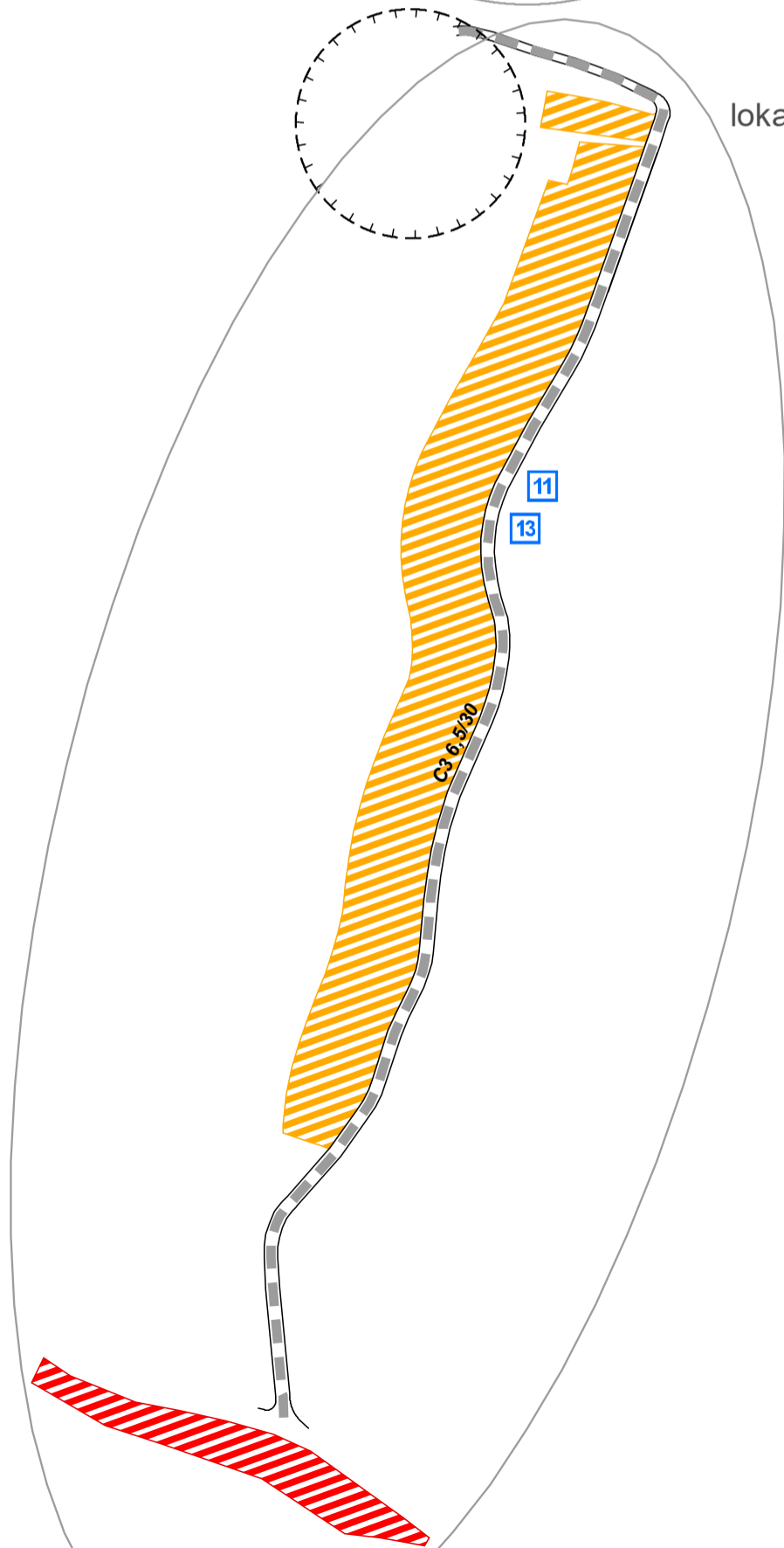
11/13325



lokalita "Potôčiky"



lokalita "Alaše"



lokalita "Dolukonce"

návrh

- NAVRHOVANÁ HRANICA ZASTAVANÉHO ÚZEMIA
- OCHRANNÉ PÁSMO VŠETKÝCH DRUHOV
- MIESTNE OBSLUŽNÉ KOMUNIKÁCIE
- PLOCHY RODINNÝCH DOMOV
- PLOCHY BYTOVÝCH DOMOV
- PLOCHY OBČIANSKEJ VYBAVENOSTI
- VEREJNÁ ZELEŇ
- RUŠÍ SA

VEREJNOPROSPEŠNÉ STAVBY

- 4. KOMUNITNÉ CENTRUM MIRKOVCE
- 11. ROZŠÍRENIE SIETE OBSLUŽNÝCH A PRÍSTUPOVÝCH KOMUNIKÁCIÍ
- 13. ROZŠÍRENIE SIETE PEŠÍCH CHODNÍKOV A PEŠIE PRIESTRANSTVÁ

ING.ARCH. VIKTOR MALINOVSKÝ
Rázusova 44, 040 01 Košice
mobil: 0905 435 705
e-mail: malinovskiy@malinovskiy.sk
www.malinovskiy.sk



objednávateľ:	Obec MIRKOVCE
spracovateľ:	ing.arch. Viktor Malinovský
obsah výkresu:	KOMPLEXNÝ NÁVRH PRIESTOROVÉHO USPORIADANIA A FUNKČNÉHO VYUŽITIA ZASTAVANÉHO ÚZEMIA, VEREJNÉ DOPRAVNÉ VYBAVENIE
názov akcie:	ÚZEMNÝ PLÁN OBCE MIRKOVCE ZMENY A DOPLNKY č.1
mierka 1: 2880	dátum: október 2022