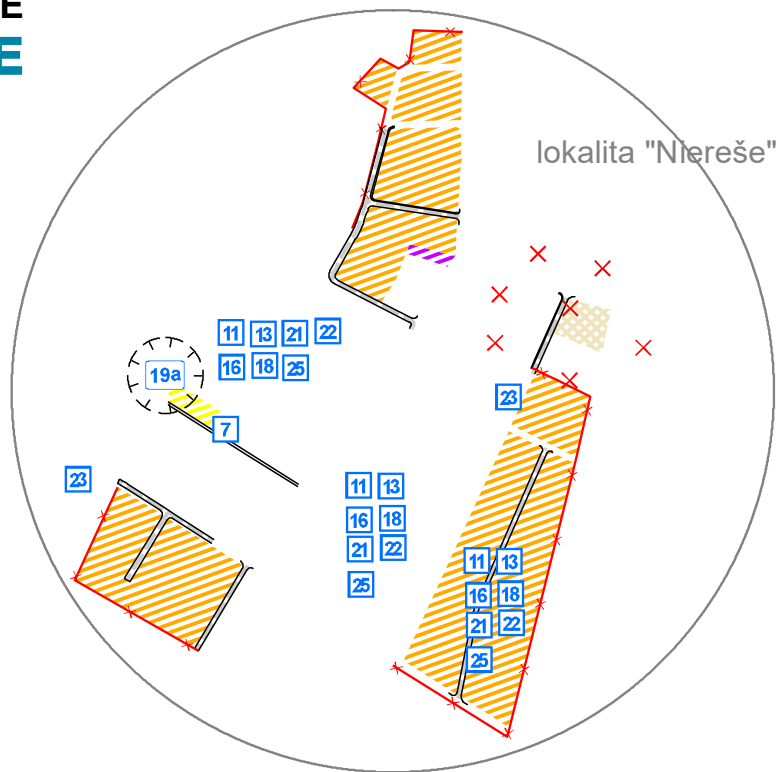
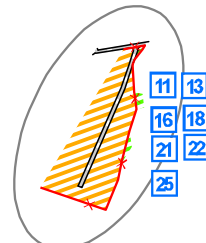


ÚZEMNÝ PLÁN OBCE MIRKOVCE

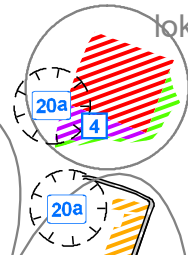
Zmeny a doplnky č.1



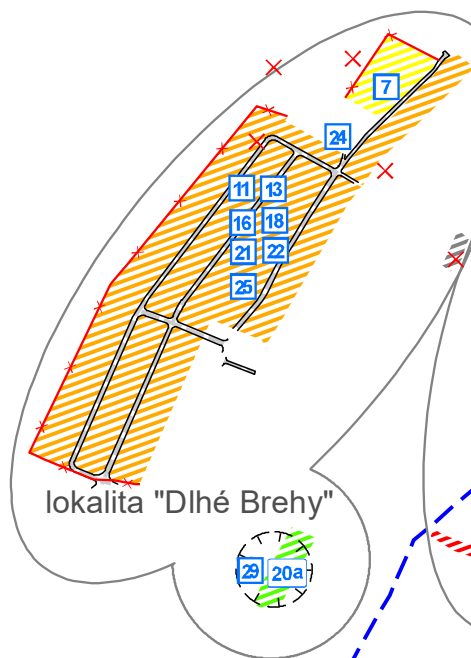
lokality "Potôčiky"



lokality "Alaše"



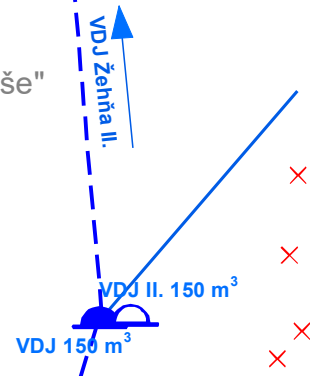
III/3325



lokality "Dlhé Brehy"

lokality "Dolukonce"

III/3325



Prívodné vodovod. potrubie
Vs Starina-Košice

stav	návrh	popis
		NAVRHOVANÁ HRANICA ZASTAVANÉHO ÚZEMIA
		OCHRANNÉ PÁSMA
		MIESTNE OBSLUŽNÉ KOMUNIKÁCIE
		PLOCHY RODINNÝCH DOMOV
		PLOCHY BYTOVÝCH DOMOV
		PLOCHY OBČIANSKEJ VYBAVENOSTI
		PLOCHY DOPRAVY
		PLOCHY TECHNICKEJ INFRAŠTRUKTÚRY, PRIEMYSLU, SKLADOV
		VEREJNÁ ZELEŇ
		ŠPORT
		ORNÁ PÔDA
		PRÍVODNÝ VODOVOD
		VODOJEM
		RUŠÍ SA

VEREJNOPROSPEŠNÉ STAVBY ZAD Č.1

1. dom smetku Niereše
4. komunitné centrum Mirkovce
5. dom senzor Mirkovce
7. multifunkčné ihriská Niereše a Mirkovce
11. rozšírenie siete obslužných a prístupových komunikácií
13. rozšírenie siete peších chodníkov a pešie priestranstvá
15. výstavba vodovodnej siete Niereše
16. rozšírenie vodovodnej siete Mirkovce
18. výstavba kanalizačnej siete
21. rozšírenie siete STL a NTL rozvodov plynu
22. rozšírenie rozvodov el. energie
23. výstavba transformačných staníc a VN prípojky Niereše
24. rekonštrukcia a výstavba trafostaníc a VN prípojky Mirkovce
25. rozšírenie siete verejného osvetlenia
29. zberný dvor
- 19a. výstavba MČOV Niereše
- 20a. výstavba MČOV Mirkovce
31. výstavba prívodného vodovodu do VDJ Mirkovce a VDJ Žehňa

ING.ARCH. VIKTOR MALINOVSKÝ
Rázusova 44, 040 01 Košice
mobil: 0905 435 705
e-mail: malinovskiy@malinovskiy.sk
www.malinovskiy.sk



č. výkresu
2

objednávateľ:	Obec MIRKOVCE
spracovateľ:	ing.arch. Viktor Malinovský
obsah výkresu:	KOMPLEXNÝ URBANISTICKÝ NÁVRH KATASTRÁLNEHO ÚZEMIA OBCE
názov akcie:	ÚZEMNÝ PLÁN OBCE MIRKOVCE ZMENY A DOPLNKY č.1
mierka 1: 10 000	dátum: október 2022