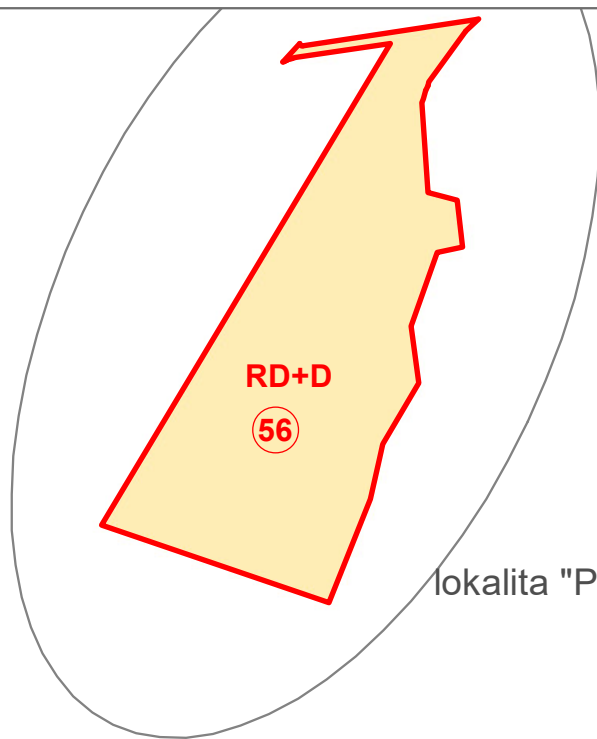
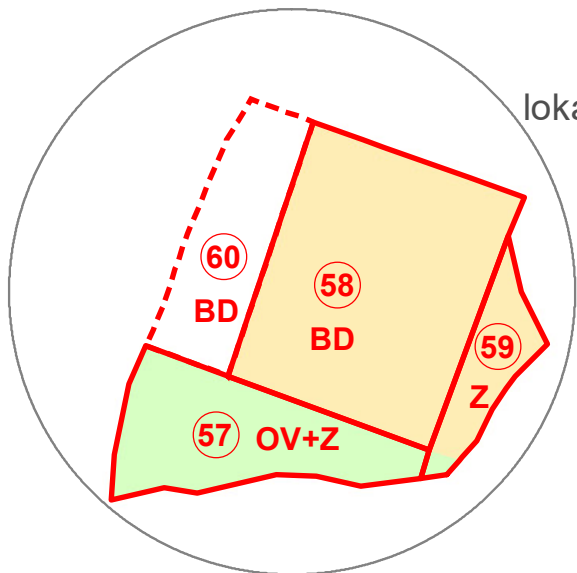


ÚZEMNÝ PLÁN OBCE
MIRKOVCE
Zmeny a doplnky č.1

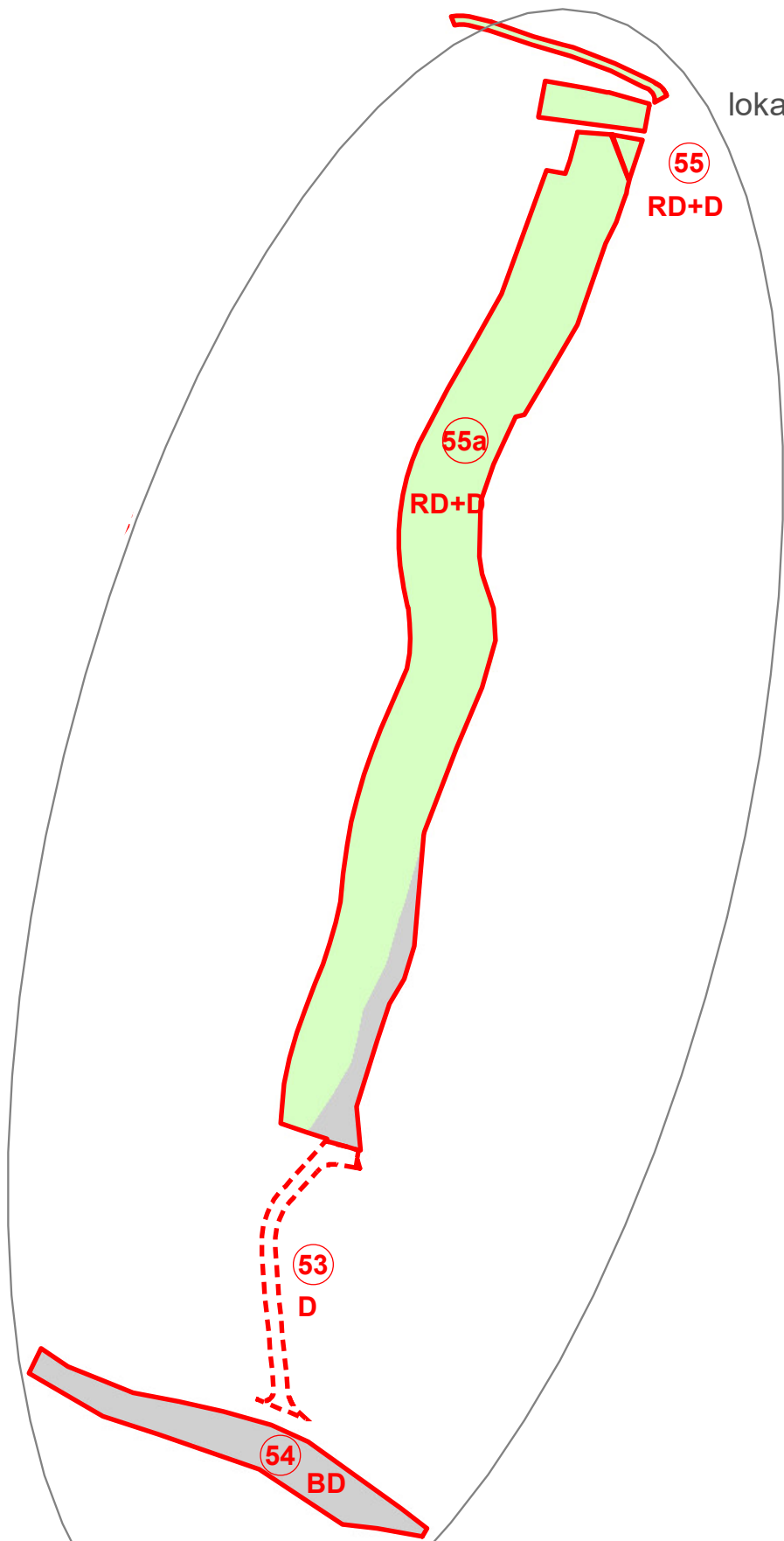
lokalita "Dolukonce"
lokalita "Alaše"
lokalita "Potôčiky"



lokalita "Potôčiky"



lokalita "Alaše"



lokalita "Dolukonce"

stav	návrh	
		TRVALÉ TRÁVNE PORASTY, ZÁHRADY, SADY
		ORNÁ PÔDA
		OSTATNÁ PÔDA (NEPOL'NOHOSPODÁRSKA PÔDA)
		LOKALITY NAVRHOVANÉ NA VYŇATIE
		LOKALITY S UDELENÝM SÚHLASOM NA ZÁBER PP/ ZMENA FUNKČNÉHO VYUŽITIA
		ČÍSLO LOKALITY
		RODINNÉ DOMY
		BYTOVÉ DOMY
		DOPRAVA
		VEREJNÁ ZELEŇ
		OBČIANSKA VYBAVENOSŤ

ING.ARCH. VIKTOR MALINOVSKÝ
Rázusova 44, 040 01 Košice
mobil: 0905 435 705
e-mail: malinovsky@malinovsky.sk
www.malinovsky.sk



č. výkresu
5C

objednávateľ:	Obec MIRKOVCE
spracovateľ:	ing.arch. Viktor Malinovský
obsah výkresu:	VYHODNOTENIE PERSPEKTÍVNEHO POUŽITIA PP A LP NA NEPOL'NOHOSPODÁRSKE ÚČELY
názov akcie:	ÚZEMNÝ PLÁN OBCE MIRKOVCE ZMENY A DOPLNKY č.1
mierka 1: 2880	dátum: október 2022