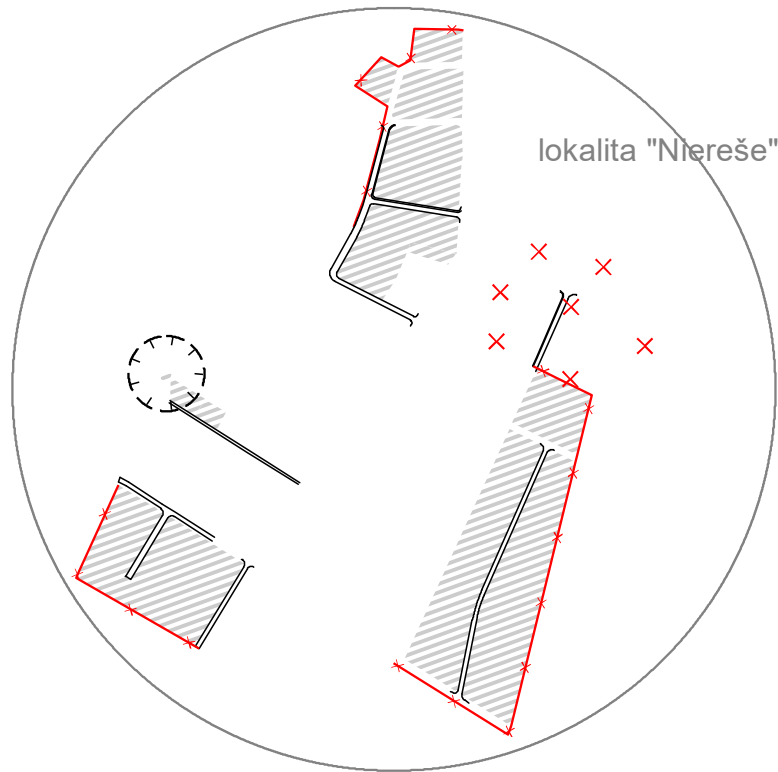
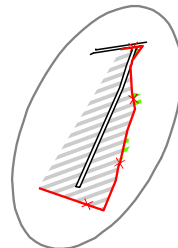


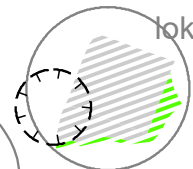
ÚZEMNÝ PLÁN OBCE  
**MIRKOVCE**  
 Zmeny a doplnky č.1



lokality "Potôčiky"

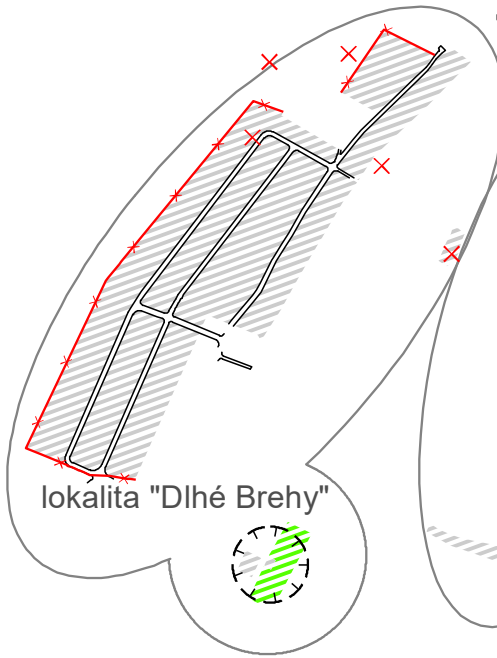


lokality "Alaše"

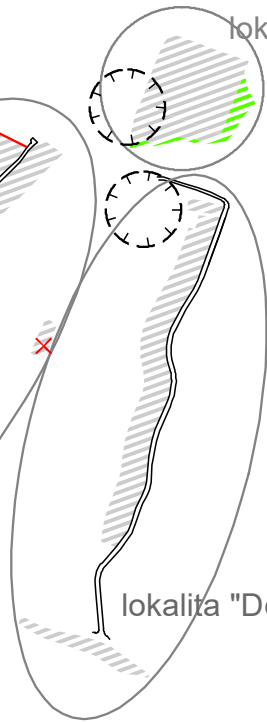


III/3325

lokality "Dlhé Brehy"








lokality "Dolukonce"



III/3328



návrh

-  NAVRHOVANÁ HRANICA ZASTAVANÉHO ÚZEMIA
-  OCHRANNÉ PÁSMA
-  ZASTAVANÉ ÚZEMIE
-  VEREJNÁ ZELEŇ
-  RUŠÍ SA

ING.ARCH. VIKTOR MALINOVSKÝ  
 Rázusova 44, 040 01 Košice  
 mobil: 0905 435 705  
 e-mail: malinovsky@malinovsky.sk  
 www.malinovsky.sk



objednávateľ:	Obec MIRKOVCE
spracovateľ:	ing.arch. Viktor Malinovský
obsah výkresu:	VÝKRES OCHRANY PRIRODY A KRAJINY VRÁTANE PRVKOV ÚSES
názov akcie:	ÚZEMNÝ PLÁN OBCE MIRKOVCE ZMENY A DOPLNKY č.1
mierka 1: 10 000	dátum: október 2022