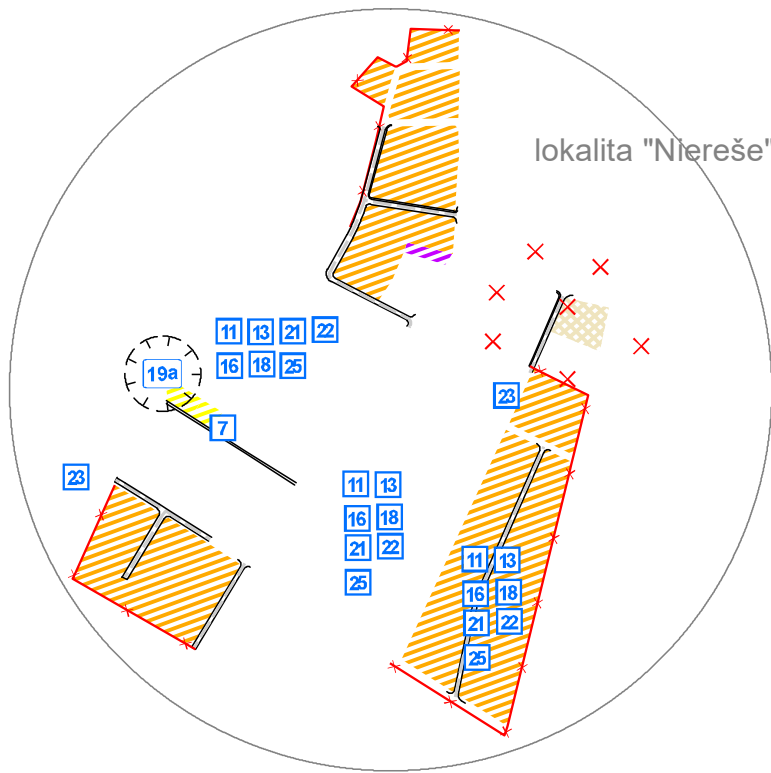


ÚZEMNÝ PLÁN OBCE MIRKOVCE

Zmeny a doplnky č.1

SCHÉMA ZÁVÄZNÝCH ČASTÍ RIEŠENIA A VEREJNOPROSPEŠNÝCH STAVIEB



VEREJNOPROSPEŠNÉ STAVBY ZAD Č.1

stavby občianskeho vybavenia

1. dom smútku Niereše
4. komunitné centrum Mirkovce
5. dom seniorov Mirkovce
7. multifunkčné ihriská Niereše a Mirkovce

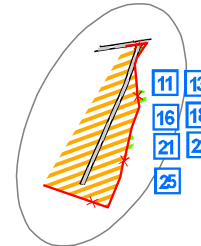
verejné dopravné stavby

11. rozšírenie siete obslužných a prístupových komunikácií
13. rozšírenie siete peších chodníkov a pešie priestranstvá

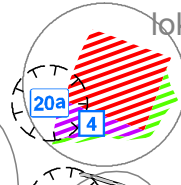
stavby verejnej technickej infraštruktúry

15. výstavba vodovodnej siete Niereše
16. rozšírenie vodovodnej siete Mirkovce
18. výstavba kanalizačnej siete
21. rozšírenie siete STL a NTL rozvodov plynu
22. rozšírenie rozvodov el. energie
23. výstavba transformačných staníc a VN prípojky Niereše
24. rekonštrukcia a výstavba trafostaníc a VN prípojky Mirkovce
25. rozšírenie siete verejného osvetlenia
29. zberný dvor
- 19a. výstavba MČOV Niereše
- 20a. výstavba MČOV Mirkovce
31. výstavba prívodného vodovodu do VDJ Mirkovce

lokality "Potôčky"



lokality "Alaše"



lokality "Dlhé Brehy"



lokality "Dolukonce"



III/3325

III/3338



stav

návrh

	NAVROVANÁ HRANICA ZASTAVANÉHO ÚZEMIA
	MIESTNE OBSLUŽNÉ KOMUNIKÁCIE
	OCHRANNÉ PÁSMA
	PLOCHY RODINNÝCH DOMOV
	PLOCHY BYTOVÝCH DOMOV
	PLOCHY OBČIANSKEJ VYBAVENOSTI
	VEREJNÁ ZELEŇ
	ŠPORT
	PLOCHY DOPRAVY
	PLOCHY TECHNICKEJ INFRAŠTRUKTÚRY
	RUŠI SA
	VODOVODNÁ SIEŤ
	KANALIZAČNÁ SIEŤ
	VEDENIE VN 22 KV - KÁBLOVÉ
	STL PLYNOVOD
	TRANSFORMAČNÁ STANICA 22/0,4 KV
	ČISTIAREŇ ODPADOVÝCH VÔD
	ORNÁ PÔDA
	PRÍVODNÝ VODOVOD
	VODOJEM