






























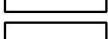







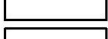










# LEGENDA

		HRANICA RIEŠENÉHO ÚZEMIA
		HRANICA OBCE
		HRANICA KRAJA
		DIAĽNICA
		CESTY I. TRIEDY
		CESTY II. TRIEDY
		CESTY III. TRIEDY
		ŽELEZNIČNÁ TRAŤ
		EVIDOVANÉ POTENCIÁLNE ZOSUVNÉ ÚZEMIA
		ELEKTRICKÉ VEDENIE 2X400 KV
		ELEKTRICKÉ VEDENIE 2X110 KV
		HLAVNÝ SKUPINOVÝ PRIVÁDZAČ
		PLYNOVOD STL
		PLYNOVOD VTL
		RS VTL/STL
		OCHRANNÉ PÁSMO OSOBITNÉHO LETISKA
		VODOJEM
		OCHRANNÉ PÁSMO VODÁRENSKÉHO ZDROJA
		VODÁRENSKÝ ZDROJ
		ELEKTRICKÁ STANICA VVN
		ZASTAVANÉ ÚZEMIE
		CHRÁNENÉ VTÁČIE ÚZEMIE
		NÁRODNÁ PRÍRODNÁ REZERVÁCIA (NPR)
		SKLÁDKA ODPADU - ODVEZENÁ/UPRAVENÁ

s ch v á l e n é


obecným zastupiteľstvom v Mirkovciach

uzn.č. ....zo dňa .....

Lubomír Bilišňanský  
starosta obce

číslo VZN, ktorým sa schvaľuje záväzná časť ÚPN - O

ING.ARCH. VIKTOR MALINOVSKÝ  
Rázusova 44, 040 01 Košice  
tel/fax: 055/62 333 80  
mobil: 0905 435 705  
e-mail: vmalinovsky@stonline.sk  
www.malinovsky.sk



č.výkresu

1

objednávateľ:	Obecný úrad MIRKOVCE
spracovateľ:	ing.arch.Viktor Malinovský, PhD. a kol
obsah výkresu:	ŠIRŠIE VZŤAHY
názov akcie:	ÚZEMNÝ PLÁN OBCE MIRKOVCE
mierka 1:25 000	dátum: december 2014
	formát: 6xA4