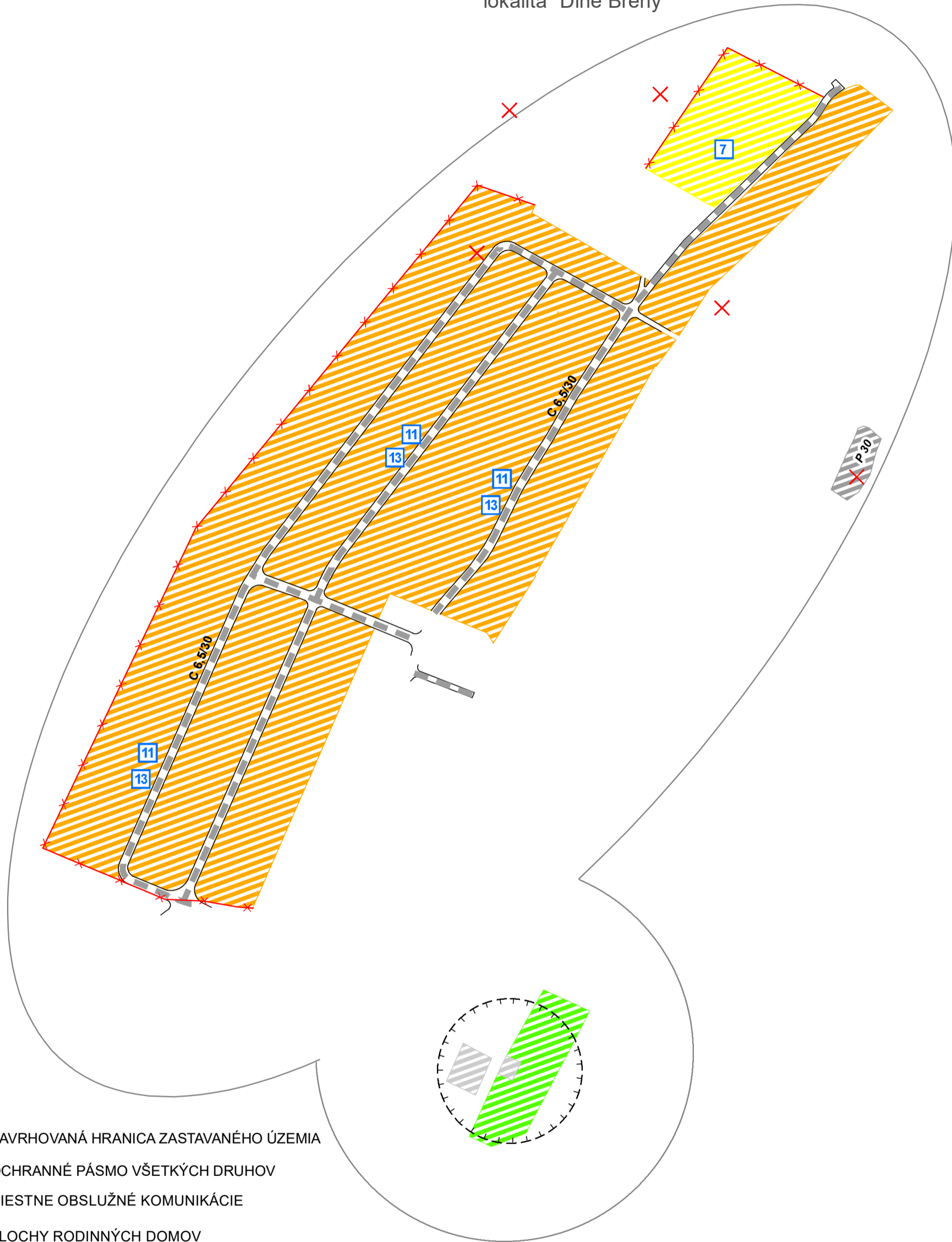











lokality "Dlhé Brehy"




**návrh**

-  NAVRHOVANÁ HRANICA ZASTAVANÉHO ÚZEMIA
-  OCHRANNÉ PÁSMO VŠETKÝCH DRUHOV
-  MIESTNE OBSLUŽNÉ KOMUNIKÁCIE
-  PLOCHY RODINNÝCH DOMOV
-  PLOCHY DOPRAVNÝCH ZARIADENÍ
-  PLOCHY TECH. INFRAŠTRUKTÚRY
-  VEREJNÁ ZELEŇ
-  ŠPORT
-  RUŠÍ SA

**VEREJNOPROSPEŠNÉ STAVBY**

- 5. ROZŠÍRENIE SIEŤE OBŠLUŽNÝCH A PRÍSTUPOVÝCH KOMUNIKÁCIÍ
- 7. MULTIFUNKČNÉ IHRISKÁ NIEREŠE A MIRKOVCE
- 11. ROZŠÍRENIE SIEŤE OBSLUŽNÝCH A PRÍSTUPOVÝCH KOMUNIKÁCIÍ
- 13. ROZŠÍRENIE SIEŤE PEŠÍCH CHODNÍKOV A PEŠIE PRIESTRANSTVÁ

|  |                |   |
|--|----------------|---|
| ING.ARCH. VIKTOR MALINOVSKÝ<br>Rázusova 44, 040 01 Košice<br>mobil: 0905 435 705<br>e-mail: malinovskym@malinovskysk<br>www.malinovskysk | objednávateľ:  | Obec MIRKOVCE   |
|  | spracovateľ:   | ing.arch. Viktor Malinovský   |
|  č. výkresu<br><b>3B</b>                            | obsah výkresu: | KOMPLEXNÝ NÁVRH PRIESTOROVÉHO<br>USPORIADANIA A FUNKČNÉHO VYUŽITIA<br>ZASTAVANÉHO ÚZEMIA,<br>VEREJNÉ DOPRAVNÉ VÝBAVENIE |
|  | názov akcie:   | ÚZEMNÝ PLÁN OBCE MIRKOVCE<br>ZMENY A DOPLNKY Č.1  |
|  | mierka 1: 2880 | dátum: október 2022   |